SOMOS moviendo futuro

RIONEGRO juntos avanzamos más

Alcaldía de Rionegro
Departamento de Antioquia

Plan de Manejo de Transito -PMT-, para el desarrollo de F-AIR Colombia 2023 (Feria aeronáutica internacional) en el municipio de Rionegro, Antioquia"

Objetivos PMT:

Diseñar y generar estrategias para mitigar el impacto generado por las actividades durante la ejecución de la Feria Aeronáutica. Con el propósito de brindar un ambiente seguro, limpio, ágil y cómodo a los conductores, pasajeros, peatones y vecinos del área de influencia del proyecto, bajo el cumplimiento de las normas establecidas para la regulación de tránsito.

Fechas y Horarios

HORARIOS:
La feria se desarrollará todos los días entre las **8:00 AM y las 05:00 PM** para público general

Características de las Vías

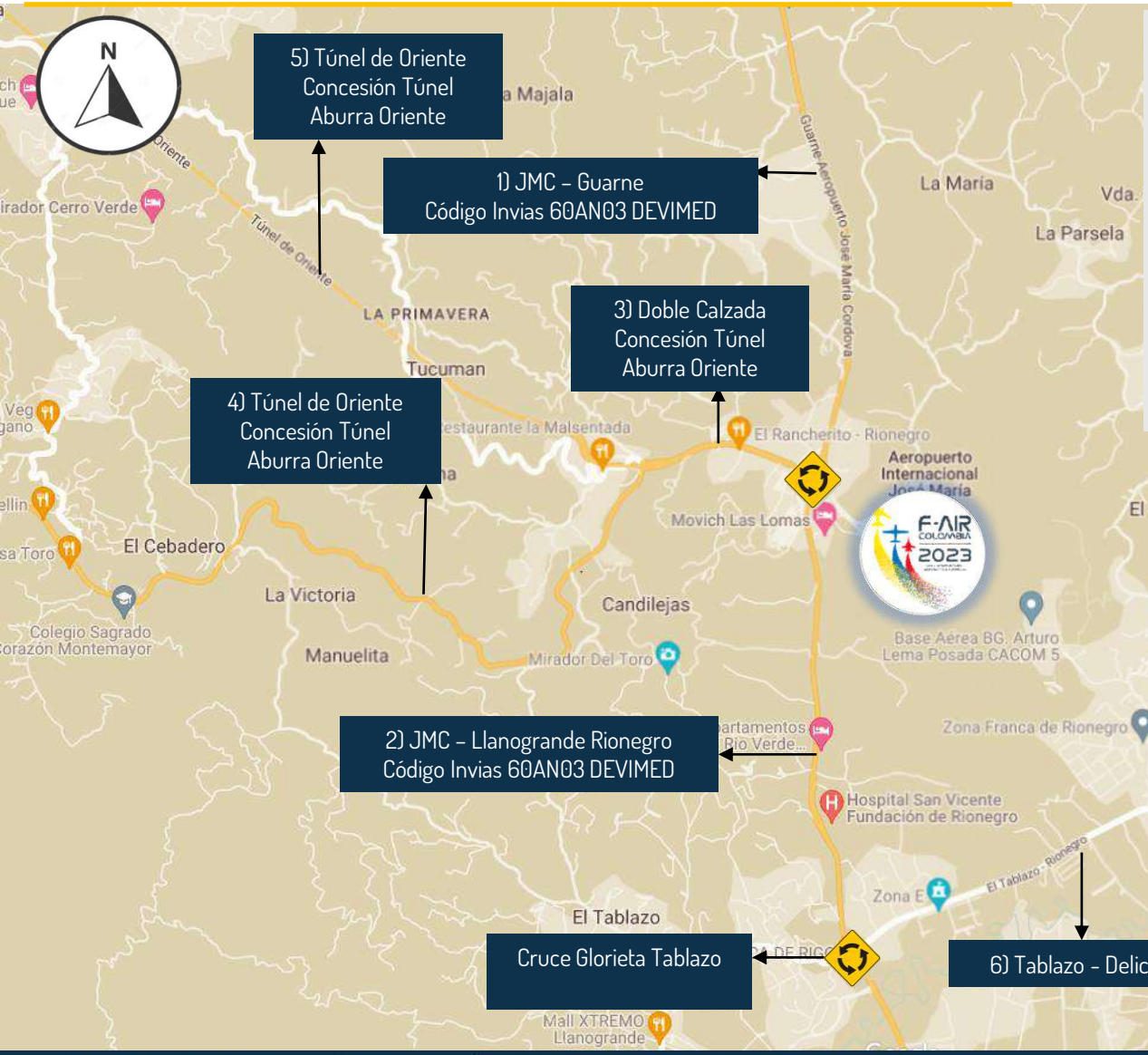

N°	Nombre	Código	Administrador
1	Aeropuerto JMC - Guarne	60AN03	ANI / DEVIMED
2	Aeropuerto JMC - Llanogrande	60AN03	ANI / DEVIMED
3	Doble Calzada Glorieta Sajonia - Glorieta JMC	60AN03	GOBERNACIÓN / CONCESIÓN TÚNEL ABURRA ORIENTE
4	Variante Palmas: Glorieta Palmas - Glorieta Sajonia	56AN11	GOBERNACIÓN / CONCESIÓN TÚNEL ABURRA ORIENTE
5	Túnel de Oriente	56AN12	GOBERNACIÓN / CONCESIÓN TÚNEL ABURRA ORIENTE
6	Glorieta Cruce Tablazo - Delicias	N/A	Municipio de Rionegro

SOMOS moviendo futuro

RIONEGRO juntos avanzamos más

Alcaldía de Rionegro
Departamento de Antioquia

Parqueaderos Existentes

SOMOS moviendo futuro

RIONEGRO juntos avanzamos más

Alcaldía de Rionegro
Departamento de Antioquia

Parqueaderos Existentes

2023

la fecha hay identificadas **8,745 celdas** disponibles para la operación, distribuidos en 14 parqueaderos de diferentes rutas que cubrirían los accesos al aeropuerto

Para esta versión **no se contará con los parqueaderos del Aeropuerto**, ni con las áreas verdes dispuestas en la última versión**

Vías existentes de conexión Oriente - Valle de Aburra

Rionegro, Antioquia, Colombia
N
Intercambio
Autopista Med - Bog
Vía Santa Elena
Salida Túnel
Medellín
Túnel de Oriente
Aeropuerto JMC -
Guarne
Autopista Med - Bog
Las Palmas
Glorieta JMC
F-AIR COLOMBIA 2023
Alto de Palmas
Variante Palmas
Glorieta Sajonia
Rionegro
Glorieta Tablazo
Corredor Llanogrande
Vía las Palmas - Retiro
Don Diego
La Fe
Complex Llanogrande
Google

Movilidad Operación Retorno F-Air 2023

Operación Unidireccional : Rionegro – Medellín

Fecha: Viernes (14 de Julio)

Horario: De 4:00 pm a 8:00 pm

1. Aeropuerto JMC – Guarne (DEVIMED)
2. Túnel de Oriente (Túnel Aburra Oriente)

Rutas Alternas

- Variante Palmas
- Palmas El Retiro
- Vía Santa Elena

SOMOS moviendo futuro | RIONEGRO juntos avanzamos más | Alcaldía de Rionegro Departamento de Antioquia

Operación Unidireccional: Rionegro – Medellín

Fecha: Sábado y Domingo (15 y 16 de Julio)

Horario: De 4:00 pm a 8:00 pm

1. Aeropuerto JMC – Guarne (DEVIMED)
2. Túnel de Oriente (Túnel Aburra Oriente)
3. Variante Palmas (Túnel Aburra Oriente)

Rutas Alternas

- Palmas El Retiro
- Vía Santa Elena

SOMOS moviendo futuro | RIONEGRO juntos avanzamos más | Alcaldía de Rionegro Departamento de Antioquia

Operación Glorieta Aeropuerto JMC

Fecha: **Desde el Lunes 10 hasta el Domingo 16 de Julio**

Horario: **Permanente durante todos los días del evento (24 horas)**

Glorieta Aeropuerto JMC

Nota: Se podrán presentar ajustes de implementación según las horas y periodos críticos, que se irán evaluando durante el desarrollo del PMT

SOMOS moviendo futuro | RIONEGRO juntos avanzamos más | Alcaldía de Rionegro Departamento de Antioquia

Operación Glorieta

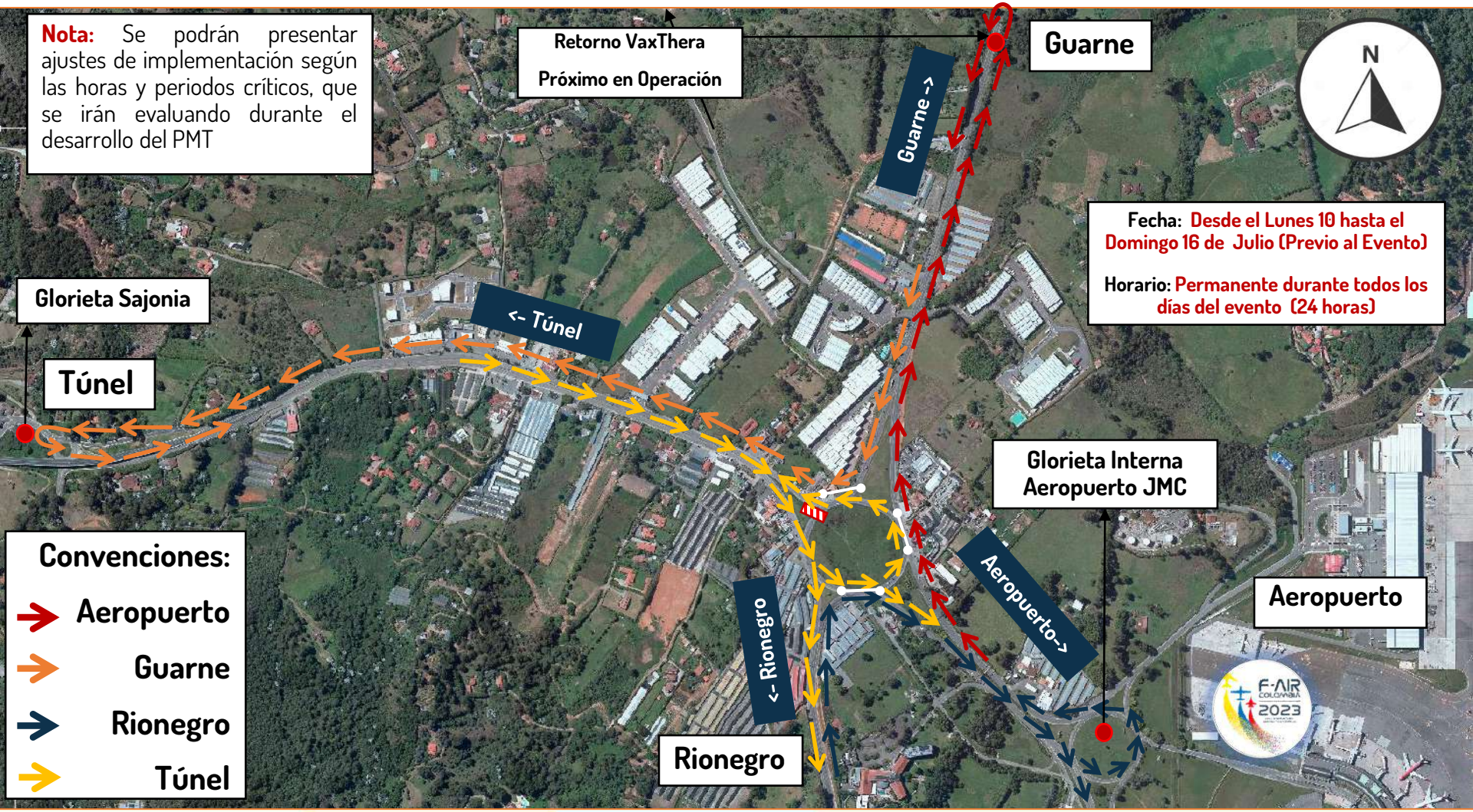

SOMOS moviendo futuro | RIONEGRO juntos avanzamos más | Alcaldía de Rionegro Departamento de Antioquia

Operación Glorieta Interna Aeropuerto JMC

Fecha: **Desde el Lunes 10 hasta el Domingo 16 de Julio**

Horario: **Permanente durante todos los días del evento (24 horas)**

Operación Glorieta Interna

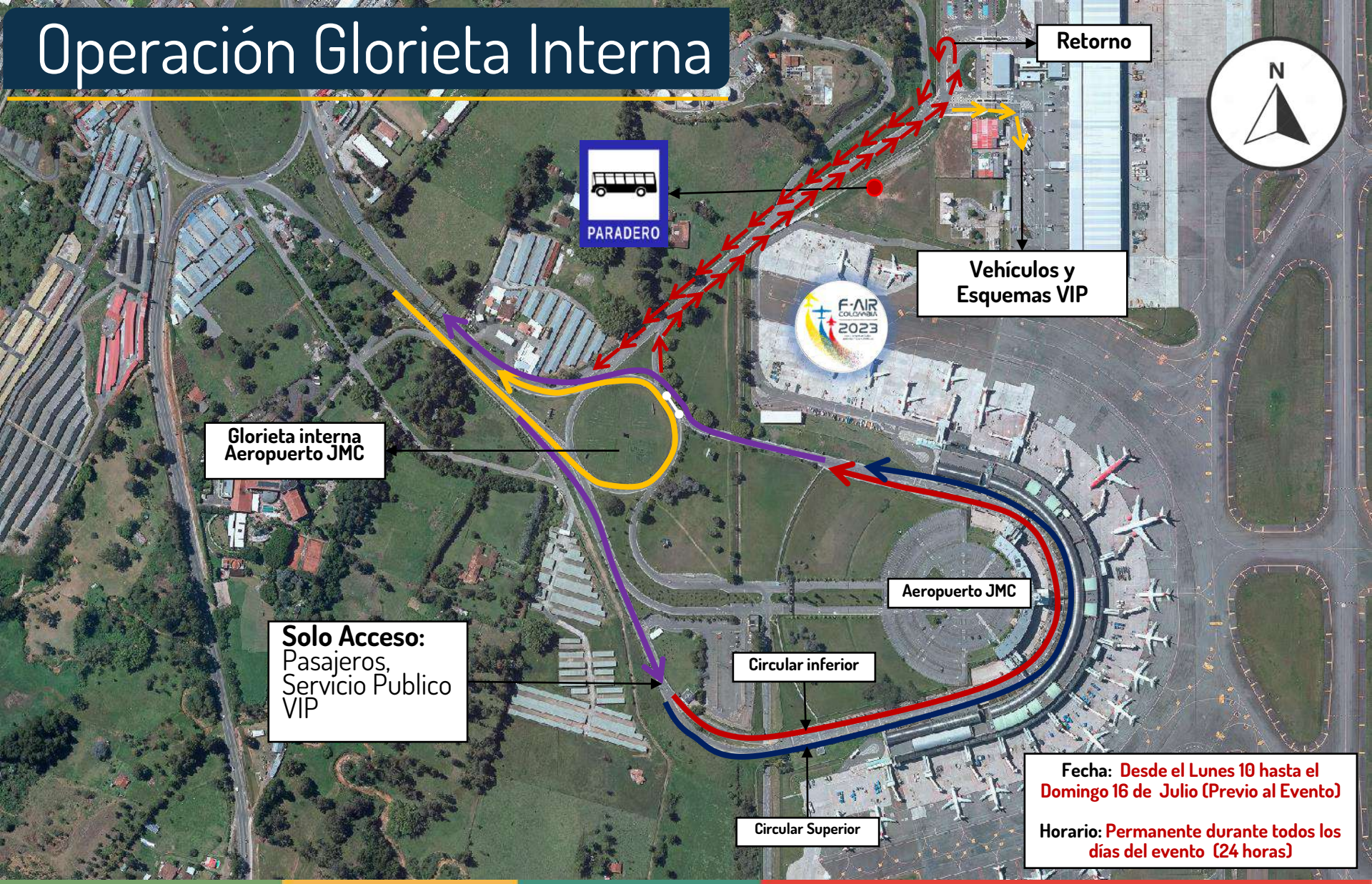

Fecha: Desde el Lunes 10 hasta el Domingo 16 de Julio (Previo al Evento)

Horario: Permanente durante todos los días del evento (24 horas)

SOMOS moviendo futuro | RIONEGRO juntos avanzamos más | Alcaldía de Rionegro Departamento de Antioquia

⚠ Atención Puntos Críticos

Puntos Críticos

SOMOS moviendo futuro

RIONEGRO juntos avanzamos más

Alcaldía de Rionegro
Departamento de Antioquia

Cierre temporal Retorno Carulla Av Palmas

Cierre temporal Retorno Carulla Palmas

Fecha: Sábado 15 de Julio

Horario: De 5:00 pm a 8:00 pm

Cierre con Maletines en el Retorno a la Altura de Carulla sobre la Av Las Palmas

Contraflujo Transversal Superior

El contraflujo de la Transversal Superior será aplicado el día domingo **16 de julio entre las 5:00 p. m. y las 8:00 p. m.**
Con El objetivo es disminuir la congestión por la operación retorno de la F-Air y otros municipios del oriente antioqueño, después de la F-AIR
590 metros de longitud tendrá el contrasentido entre el restaurante Hato Viejo y la Loma del Padre Marianito

Contraflujo Transversal Superior

Fecha: Domingo 16 de Julio

Horario: De 5:00 pm a 8:00 pm

Entre el restaurante Hato Viejo y la Loma del Padre Marianito

Piloto Contraflujo
Sentido Oriente - Medellín desde la calzada oriental de la transversal superior entre el empalme con la calzada descendente de la Avenida Las Palmas y la calle 10 D.

Alcaldía de Medellín

SOMOS moviendo futuro | RIONEGRO juntos avanzamos más | Alcaldía de Rionegro Departamento de Antioquia

Bello Autopista Medellín Bogotá

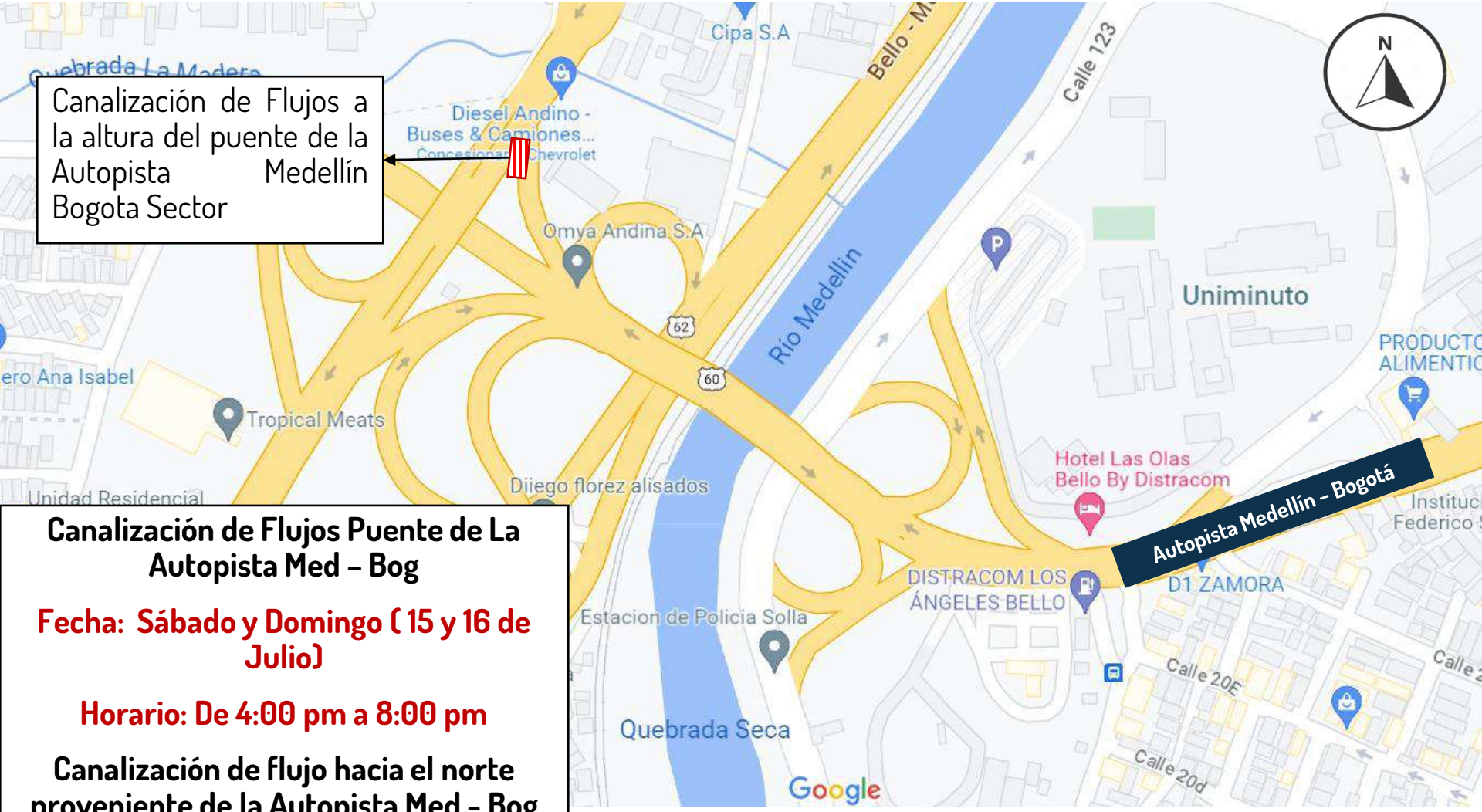

Canalización de Flujos Puente de La Autopista Med – Bog

Fecha: Sábado y Domingo (15 y 16 de Julio)

Horario: De 4:00 pm a 8:00 pm

Canalización de flujo hacia el norte proveniente de la Autopista Med – Bog

Alto de Palmas

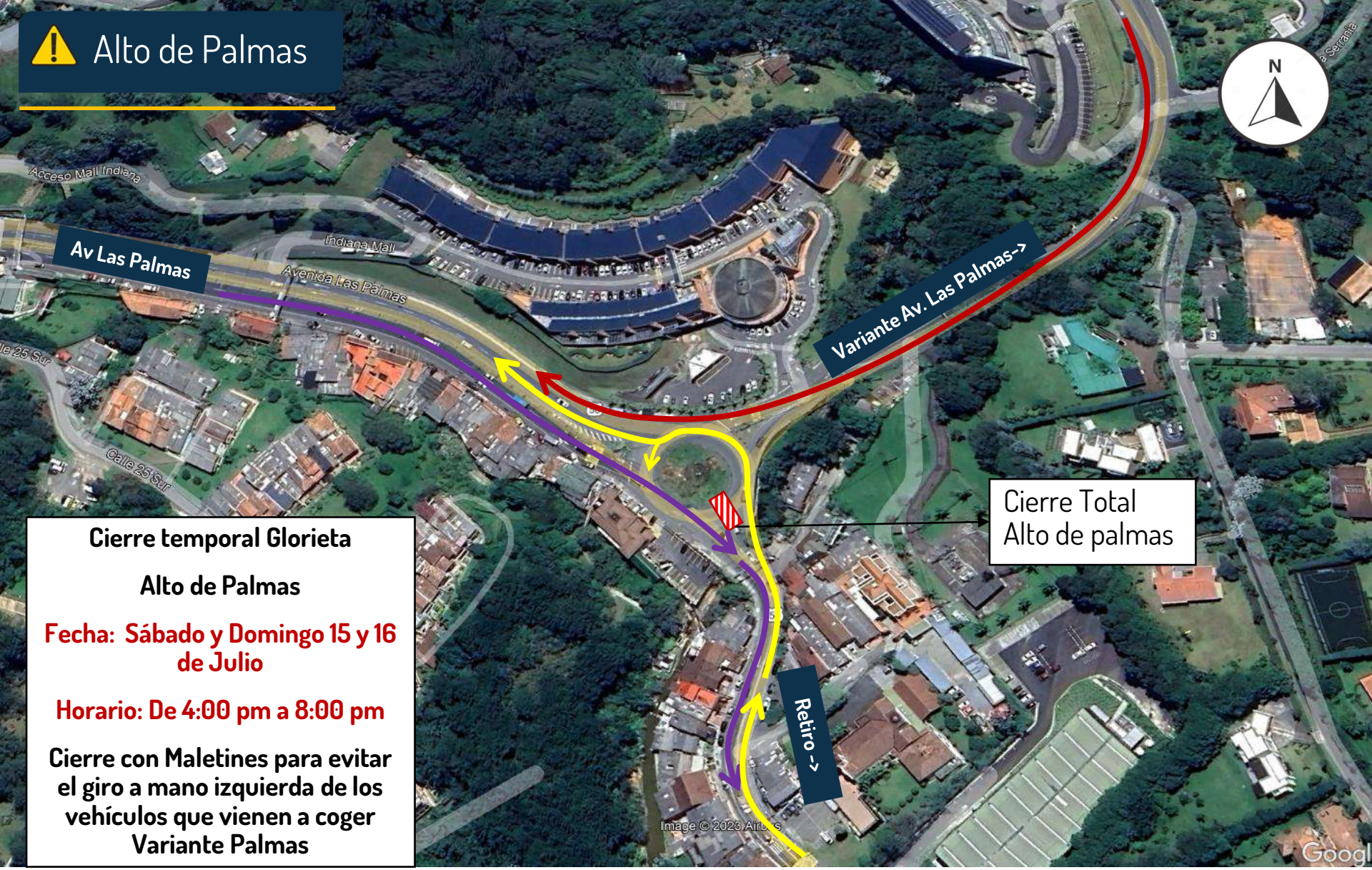

Cierre temporal Glorieta

Alto de Palmas

Fecha: Sábado y Domingo 15 y 16 de Julio

Horario: De 4:00 pm a 8:00 pm

Cierre con Maletines para evitar el giro a mano izquierda de los vehículos que vienen a coger Variante Palmas

SOMOS moviendo futuro | RIONEGRO juntos avanzamos más | Alcaldía de Rionegro Departamento de Antioquia

Bello Autopista Medellín Bogotá

Cierre total de lazo de incorporación a la La Autopista Med – Bog

Fecha: Sábado y Domingo (15 y 16 de Julio)

Horario: De 4:00 pm a 8:00 pm

Canalización de Flujo hacia el norte proveniente de la Autopista Med – Bog

SOMOS moviendo futuro | RIONEGRO juntos avanzamos más | Alcaldía de Rionegro Departamento de Antioquia

Vía T Aeropuerto - Llanogrande

Cierre total de lazo de incorporación a la vía T Aeropuerto - Llanogrande

Fecha: Viernes, Sábado y Domingo

(14, 15 y 16 de Julio)

Horario: De 4:00 pm a 8:00 pm

Cierre total de ambos lazos de incorporación desde la Autopista Med - Bog

SOMOS moviendo futuro | RIONEGRO juntos avanzamos más | Alcaldía de Rionegro Departamento de Antioquia

⚠ Vía T Aeropuerto - Llanogrande

Cierre total de lazo de incorporación a la vía T Aeropuerto - Llanogrande

Fecha: Viernes, Sábado y Domingo

(14, 15 y 16 de Julio)

Horario: De 4:00 pm a 8:00 pm

Cierre total de ambos lazos de incorporación desde la Autopista Med - Bog

SOMOS moviendo futuro | RIONEGRO juntos avanzamos más | Alcaldía de Rionegro Departamento de Antioquia

⚠ Prohibido Parquear

Prohibido Parquear y estacionar en zonas Aledañas a la terminar 24 horas durante todo el evento

Control de las zonas de parqueo por parte de agentes y auxiliares de tránsito , no se permite estacionamiento permanente

SOMOS moviendo futuro | RIONEGRO juntos avanzamos más | Alcaldía de Rionegro Departamento de Antioquia

Sector Complex -Llanogrande

Puntos críticos

*Retorno Sentido Retiro – Retiro

*Paso Peatonal **Atención Gesteros Viales**

Fecha: Sábado y Domingo 15 y 16 de Julio

Horario: De 4:00 pm a 8:00 pm

SOMOS moviendo futuro | RIONEGRO juntos avanzamos más | Alcaldía de Rionegro Departamento de Antioquia

Sector Don Diego

Puntos críticos

***Presencia - Policía de Carretera**

Fecha: Sábado y Domingo 15 y 16 de Julio

Horario: De 4:00 pm a 8:00 pm

Foto: Cortesía

SOMOS moviendo futuro

RIONEGRO juntos avanzamos más

Alcaldía de Rionegro
Departamento de Antioquia

Sector La Fe

Puntos críticos

***Presencia - Policía de Carretera**

Fecha: Sábado y Domingo 15 y 16 de Julio

Horario: De 4:00 pm a 8:00 pm

SOMOS moviendo futuro | RIONEGRO juntos avanzamos más | Alcaldía de Rionegro Departamento de Antioquia

Propuesta Parqueaderos

Propuesta Parqueaderos

Item	Nombre	Capacidad
1	Los Pinos	250
2	Dynamic	300
3	San José	350
4	Las Vegas	-
5	Ecopark	3000
6	El Rompoy	100
7	Home park	1000
8	Hortensia	1000
9	Aeropark	300
10	Hangar	200
11	El Refugio	40
12	Paisa	200
13	Aeromundial	120
14	Pits	180
	Celdas	7.040

Se tiene **7,040** celdas exclusivas para la feria

Y adicional la disponibilidad de dos lotes adicionales con **2.000 celdas** por parte de privados habilitados para la feria

Un total de **9,040** celdas exclusivas para F-AIR 2023

Propuesta Parqueaderos

SOMOS moviendo futuro | RIONEGRO juntos avanzamos más | Alcaldía de Rionegro Departamento de Antioquia

2020

Propuesta Parqueaderos



Propuesta Parqueaderos

Propuesta Parqueaderos

Se propone la implementación de una Ruta de bus en circuito que cubra la concentración de parqueaderos públicos tanto en la Zona de la Salida hacia el Túnel como la Salida hacia Guarne hasta la terminal Aérea

Nota: La implementación de estas rutas, capacidad y frecuencia , es exclusiva de los operadores de los privados con los cuales se ha realizado un acercamiento y han manifestado su intención de la implementación de estas rutas internas para el desplazamiento de los usuarios desde los parqueaderos hasta la terminal Aérea

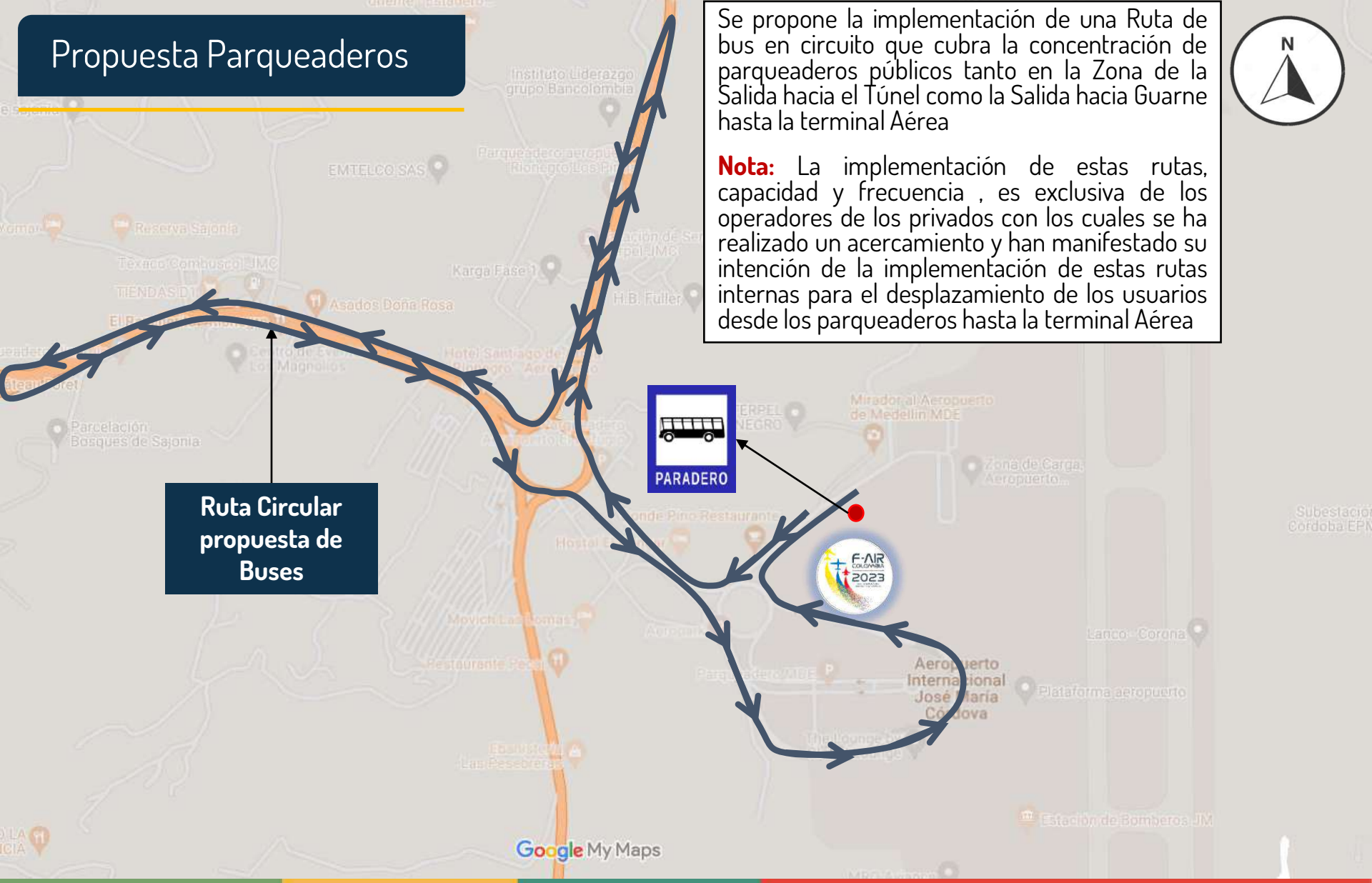

Propuesta Parqueaderos

Se propone desde la logística la necesidad de que se haga una preventa de las celdas de parqueo las cuales incluyan el transporte tipo bus para la atención de los usuarios (Depende exclusivamente de los privados)

Propuesta Trasporte público

Transporte Publico

Ruta 304 Aeropuerto – Rionegro:

Empresa: Transurbano

Sitio de parada: primer piso del aeropuerto

Parada: A dos cuadras del Parque principal de Rionegro sobre la calle 47

Frecuencia cada 8 minutos desde el parque principal

Ruta: Calle 47 – Delicias – Tablazo – Glorieta Aeropuerto – Terminal primer - zona de carga

Colectivos

Son taxis blancos compartidos entre varias personas para abaratar costos. Es el método más utilizado por viajeros en solitario o en pareja. Representa la tarifa regular del taxi, y tiene como destino el sector de San Diego a cuatro cuadras del la estación exposiciones , en San Diego también se pueden tomar para llegar desde Medellín al Aeropuerto. La duración del trayecto entre San Diego y el aeropuerto, al igual que con un taxi regular, es de entre 25 y 30 minutos.

Busetas

La empresa Combuses (Tel +57 604 448 4408 / 317 656 3291 / 316 236 1095) presta el servicio busetas desde el aeropuerto hacía Medellín y viceversa, con tres rutas diferentes: Autopista – Palmas; Autopista – Medellín-Bogotá; Vía Santa Elena.

Parada en Nutibara-Centro, al lado de la Plaza Botero, en pleno centro de Medellín.

Dirección: carrera 50 A # 53-13.

Propuesta Peatones

Propuesta Peatones

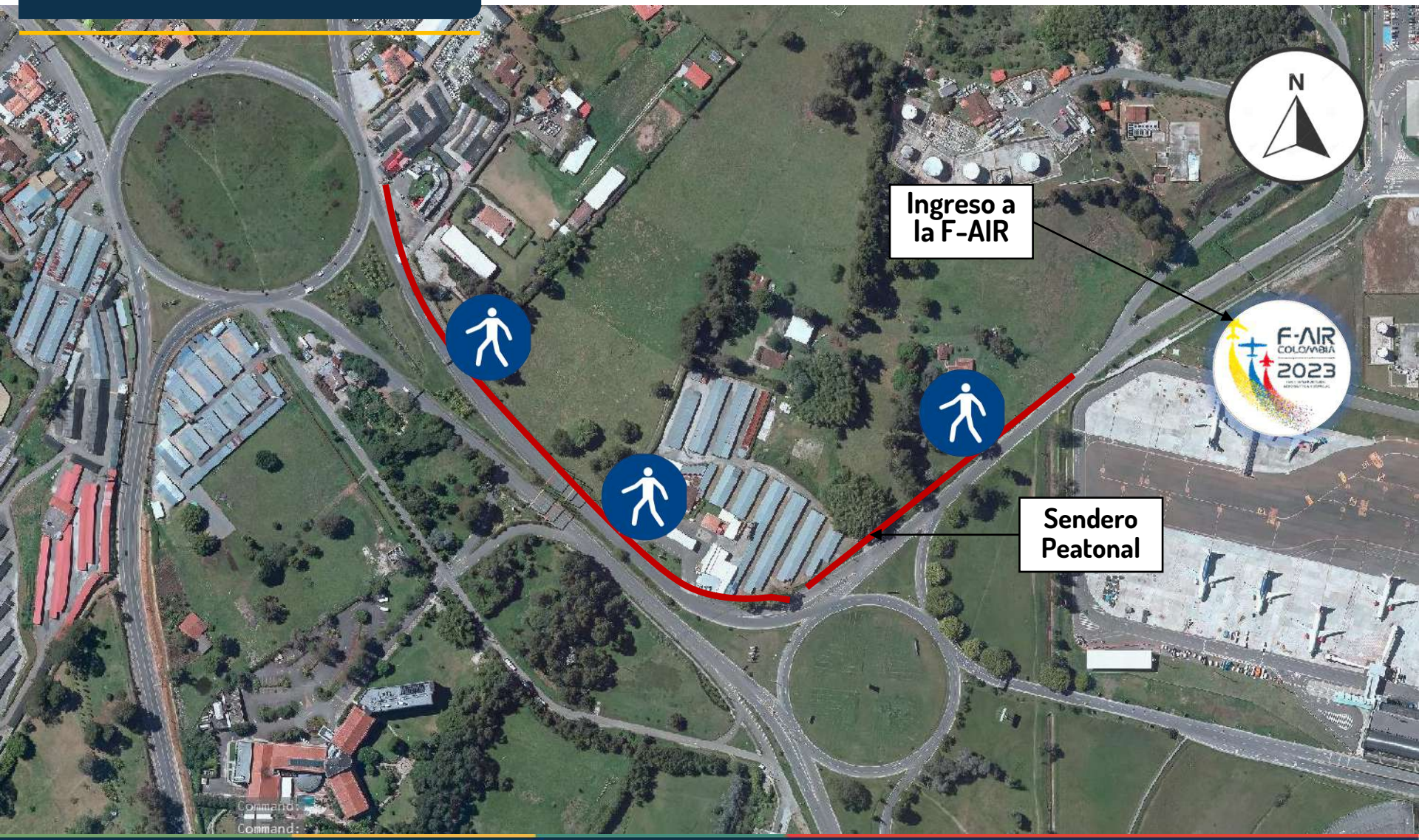

Programa Peatonal

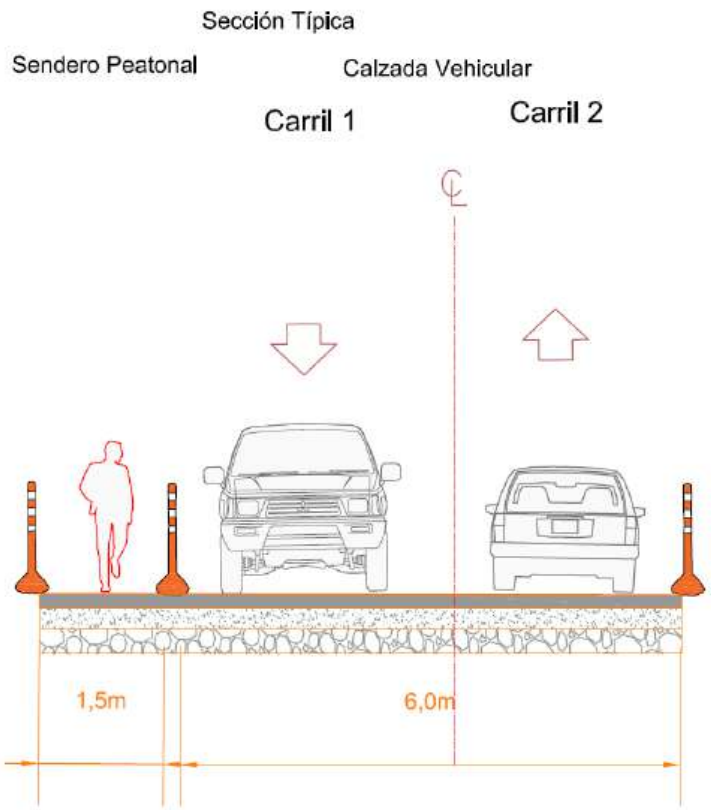

Figura 25. Sendero peatonal.

Se proponen senderos peatonales de 1,5 m desde la Glorieta y parqueaderos hasta la terminal Área

Longitud aproximada de senderos peatonales

2,0 km

¡Gracias!

www.somosmovilidad.gov.co

@somosmovilidad